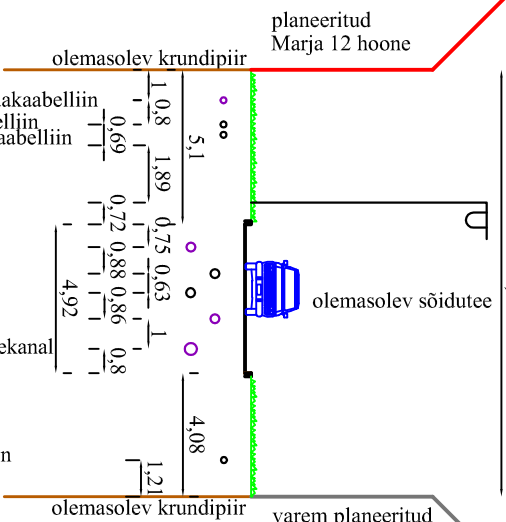


## TEE LÕIGE A-A M 1:250



varem planeeritud 0,4 kV maakaabelliin  
olemasolev 0,4 kV maakaabelliin  
olemasolev kõrgepingemaakaabelliin

olemasolev välisvalgustus

varem planeeritud дренаaz  
olemasolev rooveekanal  
olemasolev joogiveetrass  
varem planeeritud gaasitrass  
varem planeeritud sademeveekanal

olemasolev sidekanalisatsioon

### KOOSKÕLASTUSTE ÄRAKIRJAD:

#### KOOSKÕLASTATUD

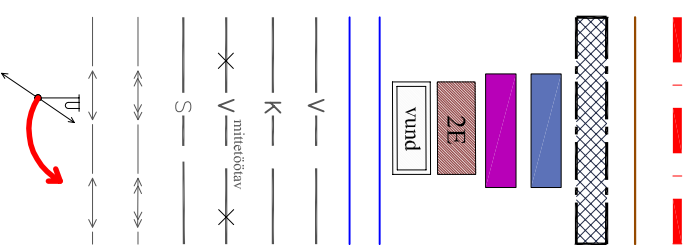
Elektrilevi OÜ arendus-ehitusosakond  
Nr 0947783206  
05.12.2011

TINGIMUSTEL: Tööprojektiid  
kooskõlastada täiendavalt.

*/allkirji/*  
Enn Kitsmik  
Elektrilevi OÜ

AS-i Tartu Veevank poolt  
ÜLE VAADATUD  
26.09.2021. a nr 511  
*/allkirji/*

### TINGMÄRGID

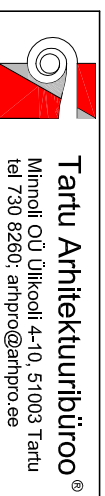


- PLANEERITAVA MAA-ALA PIIR
- OLEMASOLEV KINNISTU PIIR
- PLANEERITAV HOONESTUSALA
- PLANEERITAV PÕHIHOONE VÕIMALIK ASUKOHT
- PLANEERITAV ABIHOONE
- OLEMASOLEV NAABERKINNISTU HOONE
- OLEMASOLEV NAABERKINNISTU VUNDAMENT
- PLANEERITAV TEE
- OLEMASOLEV VEETRASS
- OLEMASOLEV KANALISATSIOONI TRASS
- MITTETÕOTAV VEETRASS
- OLEMASOLEV SIDEKANALISATSIOON
- OLEMASOLEV KÕRGEPINGE MAAKAABELLIIN
- OLEMASOLEV MADALPINGE MAAKAABELLIIN
- OLEMASOLEVA TÄNAVAVALGUSTUSPOSTI ÜMBERRAIGUTAMISE VAJADUS

#### VAREM PLANEERITUD TEHNOVÕRGUD (Marja 15 ja Marja 19 kruntide detailplaneering)

- VAREM PLANEERITUD GAASTRASS
- VAREM PLANEERITUD SADEMEVEEKANALISATSIOON
- VAREM PLANEERITUD DRENAAZ
- VAREM PLANEERITUD MADALPINGEKAABELLIIN / LITUMISKILP

- PLANEERITAV VEETRASS
- PLANEERITAV SADEMEVEEKANALISATSIOON
- PLANEERITAV SADEMEVEERENN
- PLANEERITAV SADEMEVEEMAHUTI
- PLANEERITAV DRENAAZ
- PLANEERITAV GAASTRASS
- PLANEERITAV ELEKTRI MADALPINGEMAAKAABELLIIN
- PLANEERITAV LITUMISKILP



**Tartu Arhitektuuribüroo**  
Minnoli OÜ Ülikooli 4-10, 51003 Tartu  
tel 730 8260; arhpro@arhpro.ee

Huvitatud isik: **Famila OÜ**

Objekt: **Marja 12 krundi detailplaneering**

Kaart: **TEHNOVÕRKUDE PLANEERING**

Peaarchitekt: **R. Smuškin**

Planeerija: **E. Jallai**

Projekti juht: **A. Ojarend**

Objekt asukoht:

**Tartu linn  
Marja tn 12**

Staadium: **DP**

Kaardi nr: **5**

Skaala: **1:500**

Töö nr.: **AB 42/11**

Kuupäev: **09.2012**

Märkused:  
\* Geodeetilise alusplaanina on kasutatud Tartu Maakorralduse OÜ poolt koostatud tööd nr KE-6884, koostamise kuupäev 06.05.2011. a. Koordinaadid L-Est 97 süsteemis. Kõrgused BK77 süsteemis.  
\* Planeeritava ala piir on kaardile märgitud vastavalt Tartu Linnavalikogu 08.02.2007. a otsuse nr 176 lisale.  
\* Kaardi paremaks lugemiseks on planeeritava maa-ala piir nihutatud krundipiirist väljapoole.  
\* Marja tänava ala on joonisel illustreeritud, detailplaneeringuga ei muudeta ega määrata tänava ristiprofilitelemente.